

Fejér megyei természeti értékek

Ajánló bibliográfia könyvtárunk állományából

A Bakony hegység földtani képződményei: magyarázó a Bakony hegység fedetlen földtani térképéhez, 1:50 000. Írták Bence Géza [et al.]. Bp.: Magyar Állami Földtani Intézet, 1990. 119 p.

A Bence-hegyi kilátó. A képeket és a szemelvényeket vál., az összekötő szövegeket írta Salacz Nóra. [Szerk. Varga Beáta]. [Agárd]: Velencei-tó és Térsége, Váli-völgy, Vértes Térségi Fejlesztési Tanács; [Kápolnásnyék]: Velencei-tavi Kistérséget Alapítvány, 2016. 100, [23] p.



A Gaja-völgy és Bakonyalja: turisztikai kalauz: gyalog vagy kerékpárral a Bakony legszebb tájain! 1. köt. Székesfehérvár: Gaja-völgy Egyesület, 2016. 30 p.

A Közép-Dunántúli Piros túra útvonala és igazolófüzete. [Összeáll. Kalmár László]. Székesfehérvár: Fejér Megyei Természetbarát Szövetség; Tatabánya: Komárom-Esztergom Megyei Természetbarát Szövetség; Veszprém: Veszprém megyei Természetbarát Szövetség, [2004]. 48 p.

A magyar ezüst története: az állami alumíniumipar ötven éve, 1948-1997. [Szerk. Klug Ottó, Radnai József]. Bp.: Hungalu, 1997. 428 p.

A gánti bauxit felfedezése, a bánya fejlődése. Bányanyitások Kincsesbánya térségében. Alumínium ipari termékek gyártása a székesfehérvári Könnyűfémműben. A Kőfém privatizációja.



A Nádor-csatorna-társulat alapszabályai. Székesfehérvárott: [Nádor-csatorna-társ.], 1897. 16 p.

A Vértes hegység. Bp.: Budapest székesfőváros. Polgármesteri VII. ügyosztály, 1937. 16 p., [3] t. fol.

A Vértes tájain. 1. Bodmér, Gánt, Csákvár, Vértesboglár. [Összeáll. Kenyéri Kornélia, Rádl Izabella, Ugrits Margit]. [Bicske]: [Orbán A.], 1994. 55, [28] p.

Ádám László: A Bakony és a Vértes holyvafaunája. Zirc: Bakonyi Természettudományi Múzeum, 2004. 262 p.

Alföldy Gábor: A dégi Festetics-kastélypark: egy magyarországi tájkert története és helyreállítása. Bp.: Forster Központ, 2015. 135 p.

Banizs Károly, Mező Éva, J., Takács András Attila: A székesfehérvári Sóstó Természetvédelmi Terület és "A város ölelésében" természetfilm DVD-n. Székesfehérvár: Bocs Alapítvány, 2010. 304 p.

Banizs Károly: Székesfehérvár zöld arca: Székesfehérvár zöld képeskönyve. Székesfehérvár: KL Média Kft., 2008. 220 p.

Béni Kornél, Szűcs Ferenc, Kővári Anita: Bakancssal a Vértesben. Bp.: Duna-Ipoly Nemzeti Park Igazgatósága, 2003. [16] p.

Chernel István: A vadászat nemes élvezete: válogatott vadászati írások, vadásznaplók. Bp.: Kortárs Könyvkiadó, 2015. 185 p.

Csapody Kinga: Irány a Velencei-tó! Bp.: Manó Kv., 2017. 62 p.



Éberhardt Béla, Szendrődi Tibor: A mi fáink. Dunaújváros: Meritum Text Kft., 2005. 264 p.


Egy cseppnyi Magyarország: a Vértes hegység és környéke. Szerk. Béni Kornél, Viszló Levente. [Bodmér]: Pro Vértes Természetvédelmi Közalapítvány, 1996. 409 p.

A Vértes földtani és földrajzi viszonyai, vízrajza, növényvilága, állatvilága, történelmi műemlékek, néprajza. A Vértes és környéke mezőgazdasági tevékenysége (állattenyésztés, növénytermesztés), erdészet, vadászat, Bányászat a Vértesben. Turisztikai jelentősége, természetvédelem.

Egy cseppnyi Magyarország: a Vértesi Natúrpark monográfiája. Szerk. Viszló Levente. Csákvár: Pro Vértes Nonprofit Zrt., 2019. 1-2. köt.

Fejér megye éghajlata: 2001. évi időjárási adatokkal. Szerk. Antal Gábor, Nagy Bálint. Székesfehérvár: Fejér Megyei Agrárkamara, 2002. 60 p.

A meteorológiai adatok mellett az időjárás hatásairól is, a vízgazdálkodásról, a terméseredményekről. Részletes adatok Agárd időjárásáról.



Fenyvesi László: Lélekből jövő madár. [Dinnyés]: Szerző, [2011]. 124 p.

Mesék, versek és egyéb írások.

Futó János: Földtani kirándulások Székesfehérvár környékén: [geológiai-geomorfológiai túravezető]: [Velencei-hegység, Balatonfő, Keleti-Bakony, DNy-i Vértes, Mezőföld]. Seregélyes: Seregélyesi Általános Iskolai Alapítvány, 2009. 70 p.

Fülöp József: Magyarország geológiája. [3.] köt. Triász. Bp.: Magyar Állami Földtani Intézet, 2004. 384 p.

Fejér megyei települések említésével, külön fejezet foglalkozik a Dunántúli-középhegység földtani elemzésével.

Hídépítő történet. [Főszerk. Zsigmondi András]. [[Bp.]: VÉ-KA K., 1999. 201 p.

A vállalat felsorolt jelentősebb munkái között több Fejér megyei helyszínnel: Székesfehérvár, Dunaújváros, Polgárdi, Alap, Dinnyés, Mezőkomárom, Mór, Kincsesbánya. - Az alsúti főhercegi kastély artézi szökőkútjának fűrási munkálatairól készült leírással, p. 14.

Horváth András, Lendvai Gábor: Cece és környékének természeti látnivalói. Sárbogárd: Bogárd és Vidéke Lapkiadó és Nyomda, 2006. 23 p.

Hübner, Johann: Mostani es régi nemzeteket, országokat, tartományokat, városokat, emlékezetre méltó mezővárosokat, helységeket, folyókat, tavakat, tengereket, öblöket, fokokat, szigeteket, mértékeket, 's t. e. f. esmértető lexikon, mellet szerzett Hübner János, jobbitott, alkalmaztatott Sperl Xav. Ferencz, a' magyar és erdély országi geographiával tökéletesített; a' régi esmértetésével bővített; a' tartományoknak bécsi gyűlés, és párisi békülés szerént elhatározatásával tellesített Fejér György ... 2. köt. D-I. Pesten, 1816. IV, 564 p.

A Gaja patakról.



Ismerkedés Székesfehérvár és környéke természeti értékeivel. Székesfehérvár: Székesfehérvár Városi Természetbarát Szövetség, [2017]. 28 p.

Kisari Balla György: Marsigli tábornok térképei = Le mappe del generale Marsigli. Bp.: Szerző, 2005. - 540 p.

Kocsis Antal: A Vértes-hegység barlangjai. [Székesfehérvár]: [Szerző], [1975]. 16 p.

Kovács József: Vizimalmok a Kárpát-medencében: a Kárpát-medence lizstelő vizimalmainak virágkoráról, majd hanyatlásuk időszakáról, illetve néhányuk jelen állapotáról összegyűjtött ismeretek. Bp.: Romanika K., 2012. 311 p.

Lake Velence: English with 60 color photos = Velence See: Deutsch mit 60 Farbphotos. [S.l.]: Fine Arts Publ. House, 1990. [52] p.



Látnivalók Fejér megyében: [Fejér megye útikönyve praktikus tanácsokkal]. Miskolc: Well-Press Kiadó, 2001. 208 p.

Fejér megye idegenforgalmi, természetvédelmi látnivalói.

Lázár István: S középen ott a Velencei-tó... Bp.: Móra, [1979]. 283 p.

Litkey Farkas: Amerre a szél fúj: az agárdi nádasoktól a Kékszalagig. Bp.: Jaffa, 2014. 223 p., [8] t.

A 2. fejezetben a Velencei Vízi Sportiskolánál töltött évekről.

Madárdal tanösvény: Dinnyés. [Írta Fenyvesi László et al.]. Bp.: Duna-Ipoly Nemzeti Park Igazgatósága, 2010. [32] p.

Magyarázó a Bakony hegység 20000-es földtani térképsorozatához. [16.] köt. Bernhardt Barna: Mór – Bodajk. Bp.: Magyar Állami Földtani Intézet, 1985. 103 p.


Magyarország tájai. [3/2.] köt. Barczy Attila, Lóczy Dénes, Penksza Károly: Dunántúli-középhegység. Vértes- Velencei-hegyvidék. Gödöllő: Környezetvédelmi és Környezetgazdálkodási Felsőoktatásért Alapítvány, 2003. 50 p.

Magyarország tájainak növényzete és állatvilága. Szerk. Fekete Gábor és Varga Zoltán. Bp.: MTA TKK, 2006. 460 p.

Fejér megyei települések említésével.


Magyarország településeinek védett természeti értékei. Szerk. Tardy János. Bp.: Mezőgazda, 1996. 663 p.

Fejér megye helyi jelentőségű védett természeti értékei a [183]-202. oldalon: Líviai (Cikolai) halastavak, Alcsúti keleti gyertyános, alesúti platánfasor, Gaja-szurdok, Barát-patak völgye, dégi kastélypark, fehérvárurgói kastélypark, kápolnásnyéki Vörösmarty-emlékmúzeum és park, nádasdlányi kastélypark, pákozdi gyurgyalagtelep, pázmándi kvarcitsziklák, sárszentmihályi kastélypark, soponyai kastélypark, Meleg-hegyi gránitsziklák, sukorói gyapjaszák, szabadbattyáni Cifrakert, Csala-pusztai tájképi kert, székesfehérvári fák, fasorok.



Magyarország vízgazdálkodása. Bp.: Országos Vízügyi Főigazgatóság, 1965. 271 p., [2] t.

Többek között a Beszédes József tervei alapján megvalósult Sárvíz szabályozásról, a Dunai Vasmű vízellátásáról.



Merán Fülöp: Vadászparadicsom a Vértesben. [Tatabánya]: Vértesi Erdészeti és Faipari Zrt., [2015]. - 295 p.

Archív fotókkal a csákberényi kastélyról, az uradalomról és a Merán-családról.

Mike Károly: Magyarország ősvízrajza és felszíni vizeinek története. Bp.: Aqua, 1991. 688 p.

A 43-167. oldalon a Duna kialakulása és mederváltozásai, 272-274. oldalon a SzentLászló-víz és a Váli-víz kialakulása, a 276-287. oldalon a Sió és a Sárvíz, vízrendszerének története, a 354-360. oldalon a Velencei-tó kialakulása.

Müller Nándor: Barangolások a Vértesben és a Gerecsében: [séták, kirándulások, bakancsos és körtúrák]. [Magyaregregy]: [Müller Bt.], cop. 2018. 157 p.

Müller Nándor: Négy évszak a Vértesben és a Gerecsében. [Magyaregregy]: [Müller Bt.], cop. 2018. 166 p.

Ortvay Tivadar: Magyarország régi vízrajza a XIII-ik század végeig. Bp.: Históriaantik Könyvesház, 2010. 1-2. köt.

Eredeti kiad.:Bp.: MTA, 1882

Pécsi Márton: A magyarországi Duna-völgy kialakulása és felszínalaktana. Bp.: Akadémiai Kiadó, 1959. 345 p., 26 t.

Petrich Károly: A Velencei táj lepkevilága. Bp.: Mezőgazda: Szaktudás K., 2001. 305 p., [46] t.

Podlussány Attila: A Bakony ormányosbogár-faunája. Zirc: Bakonyi Természettudományi Múzeum, 2007. 224 p.

Fejér megyei előfordulások feltüntetésével.

Pósfai György: Magyarország legnagyobb fái: dendrománia. Pécs: Alexandra, 2005. 167 p.


Csákvár, Előszállás, Kisláng, Lovasberény, Martonvásár, Szabadbattyán fakülönlegességeinek említésével, fotókkal.

Radetzky Jenő: Fejér megye természeti képe. [Székesfehérvár], 1985. 27 [15] p.

A Mezőföld éghajlata, vízrajza, növényzete és állatvilága. A Keleti Bakony, a Vértes, a Ve-lencei-hegység.

Radetzky Jenő: Madarakról, tájakról Fejér megyében. Székesfehérvár: Magyar Agrártudományi Egyesület Fejér megyei Szervezete: Velencei-tavi Intéző Bizottság, 1984. 197 p.

Riezing Norbert: Famatuzsálemek a Vértes északi előterében. [Tatabánya]: [Media-Press], 2018. 110 p.



Mór és Pusztavám környékének természeti jellemzőivel.

Schmidt Egon: Kócsagok birodalma: a Velencei-tó állatvilága. 2. átd. kiad. [Pusztazámor]: DNM K., 2000. 117 p., [24] t.

Schmidt Egon: Távcsővel a nyakamban. [Pusztazámor]: DNM K., cop. 1999. 167 p., [24] t.


Az 53-[57.] oldalon a sárkeresztúri Sárkány-tó, a 85-88. és a 125-130. oldalon a Dinnyési-Fertő madárvilágáról.

Schmidt Egon: Varangy a papucsomban. [Százhalombatta]: DNM K., cop. 2003. 192 p.

Sédi Károly: A Velencei-tó vízrajza. [Bp.]: [Egyetemi Nyomda], 1936. 12 p.

Klly. Vízügyi közlemények, 1936. jan.-márc.

Szemadám György: Madarak, madarászok és más csodalények.
Bp.: Széphalom Könyvműhely, cop. 2005. 197 p.
A Velencei-tavi, dinnyési madárvilág leírásával.



Szili István, Halupka Gábor, Előd Réka: Földtani tanösvény, Gánt.
Bp.: Duna-Ipoly Nemzeti Park Igazgatósága., [2004]. [16] p.

Szombathy Viktor: Vértes – Gerecse. Bp.: Gondolat, 1960. 168 p.,
31 t.

Teleki Géza: A velencei gránitrög tektonikája. [Bp.], [1942]. p.
[1321]-1376. Klny.

Tóth Sándor: A Bakonyvidék és a Balaton-medence szitakötő-
faunája. Zirc: Bakonyi Természettudományi Múzeum, 2005. 224 p.

Tóth Sándor: A Bakonyvidék fürkészlégy faunája. Zirc: Bakonyi Természettudományi
Múzeum, 2012. 198 p.

Tóth Sándor: A Bakony-vidék és a Balaton-medence herpetofaunája. Zirc: Bakonyi
Természettudományi Múzeum; Budapest: M. Természettudományi Múzeum, 2015. 236 p.
Fejér megyei helyszíneket is tartalmaz.

Tudományos Gyűjtemény. XI. köt. Pesten: Trattner Tamás János, [1817]. 136 p.
A Velencei-tó első magyar nyelvű leírásával.



Vadász Elemér: Bauxitföldtan. Bp.: Akad.
K., 1951. 129 p., 1 t.

Vadász Elemér: Magyarország földtana. 2.
átd. kiad. -Bp.: Akad. K., 1960. 646 p., 7 t.
Fejér megyei települések neveivel.

Viszló Levente, Karsa Dóra: A kaszálás
hatása természeti értékekre. Csákvár: Pro
Vértes Természetvédelmi Közalapítvány,
2005. 28 p.

Viszló Levente, Szili István: Vidrafű tanösvény. Csákvár: Pro Vértes Természetvédelmi
Közalapítvány, 2008. 28 p.

Viszló Levente: Haraszt-hegyi tanösvény, Csákvár. Bp.: Duna-Ipoly Nemzeti Park
Igazgatósága, [2003]. [12] p.

Víztornyok Magyarországon. [Szerk. Bertók László]. Bp.: Magyar Víziközmű Szövetség,
2007. 167 p.

Székesfehérvári börgyári és öreghegyi, nádasdlányi-kastélyparki, aba-felsőszentiváni,
dunaújvárosi víztornyok története, adatok, fotók.

Warvasovszky Emil: Építmények madárlakói; Madaras történetek. Székesfehérvár: Árgus: Vörösmarty Társaság, 2002. 138 p.

Warvasovszky Emil: Fák és madarak könyve. [Székesfehérvár]: Árgus: Fal Galéria, 1997. 35 p.

Warvasovszky Emil: Székesfehérvár és környékének madárvilága. Székesfehérvár: Árgus, 2000. 84 p.

Warvasovszky Emil, Zsiday Csaba: 75 éves a Fejér Megyei Vízművek: [1912-1987]. [Székesfehérvár]: Fejér Megyei Vízművek, [1987]. 41 p.

Zsiga Henrik: Székesfehérvár és a Velencei-tó: látnivalók, programok, élmények. [Veszprém]: Kalliópé, 2017. 286 p.

Székesfehérvár neked: útikönyv (borító- és gerinc cím). - Néhány városközeli település nevezetességeivel, p. 252-267.

